

Kirchenplatz **Morgen**

Projektplanung

Ergebnisse
der
Bürger:innen-
beteiligung

Ideen und
Vorschläge
der
Dorferneuerung

Ideen der
Kinder

Kirchenplatz **Morgen**

Ergebnisse des Bürger:innenbeteiligungsprozesses



Zonen- gliederung

- 1 Plasilpark
- 2 Alter Hort
- 3 Schulvorplatz
- 4 Kirchenwiese
- 5 Kirchenvorplatz
- 6 Ortsstraße
- 7 Stadl
- 8 Platz vor Kapelle
- 9 Freifläche Schotterplatz

Kategorien



Sitzgelegenheiten



Grünraum



(Barrierefreies) Parken



Beschattung



Begegnungszone



Öffentlicher Verkehr



Wasserstelle



Treffpunkt

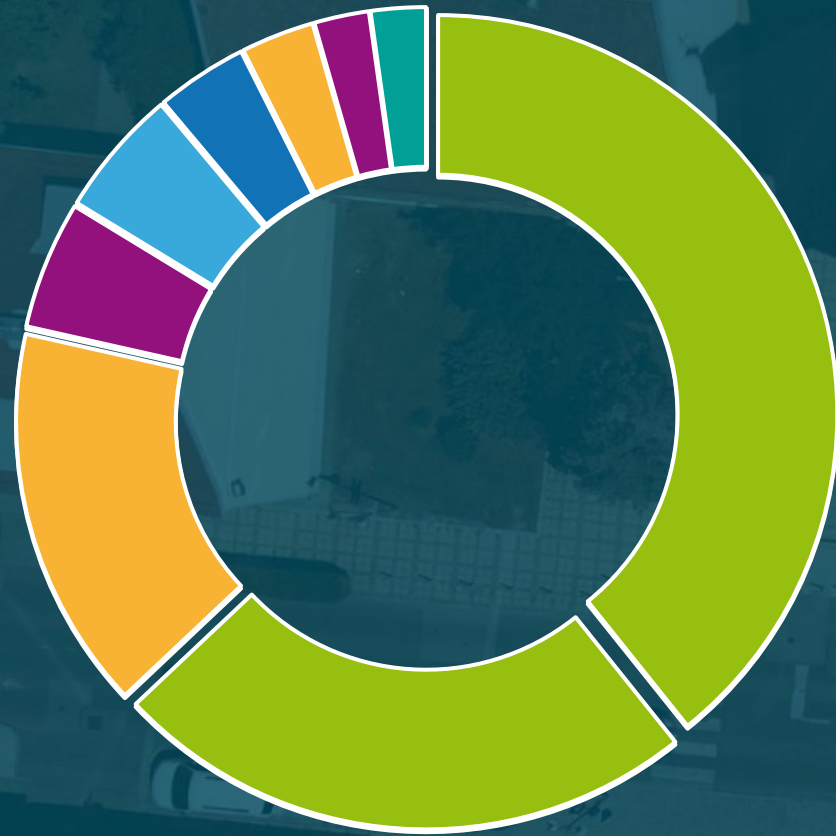


Öffentliche Toilette



Bäume

1 Plasilpark



39% Bäume



24% Grünraum



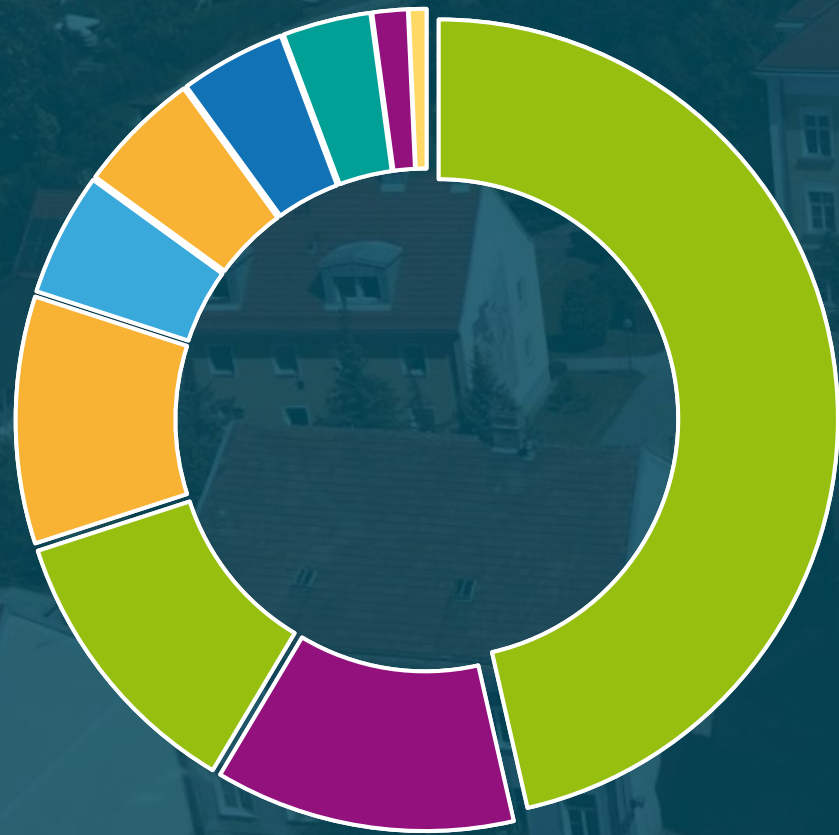
16% Sitzgelegenheiten



5% Treffpunkt

5% Wasserstelle, 4% Barrierefreies Parken,
3% Öffentliche Toilette, 2% Beschattung,
2% Begegnungszone

2 Alter Hort



47% Bäume



12% Treffpunkt



11% Grünraum

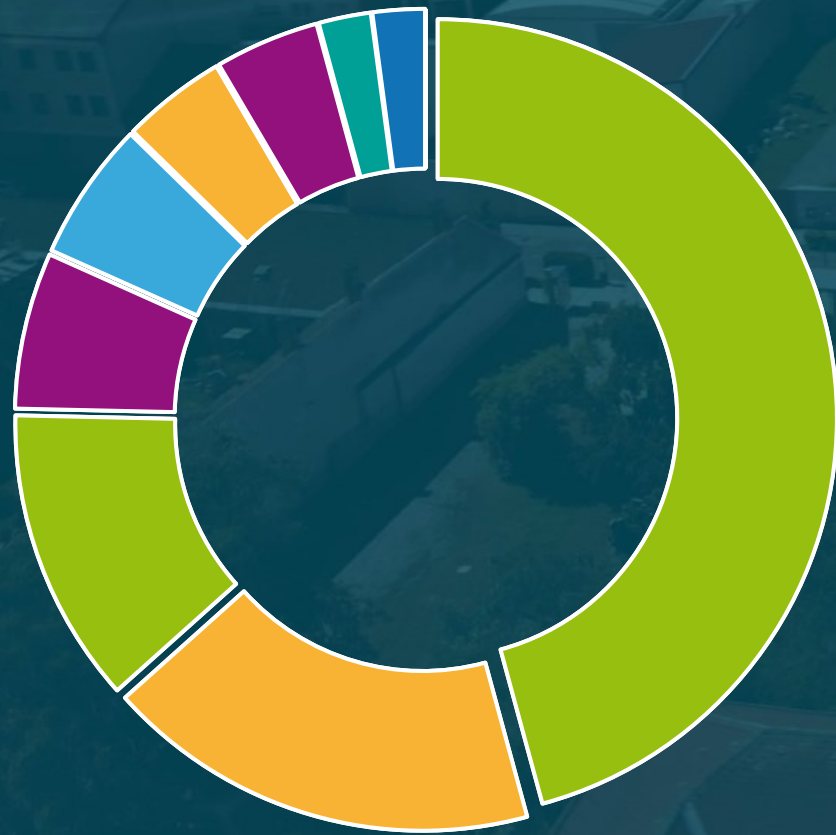


10% Sitzgelegenheiten

5% Wasserstelle, 5% Öffentliche Toilette,
4% Barrierefreies Parken, 4% Begegnungszone,
1% Beschattung, 1% Öffentlicher Verkehr

3

Schulvorplatz



46% Bäume



18% Sitzgelegenheiten



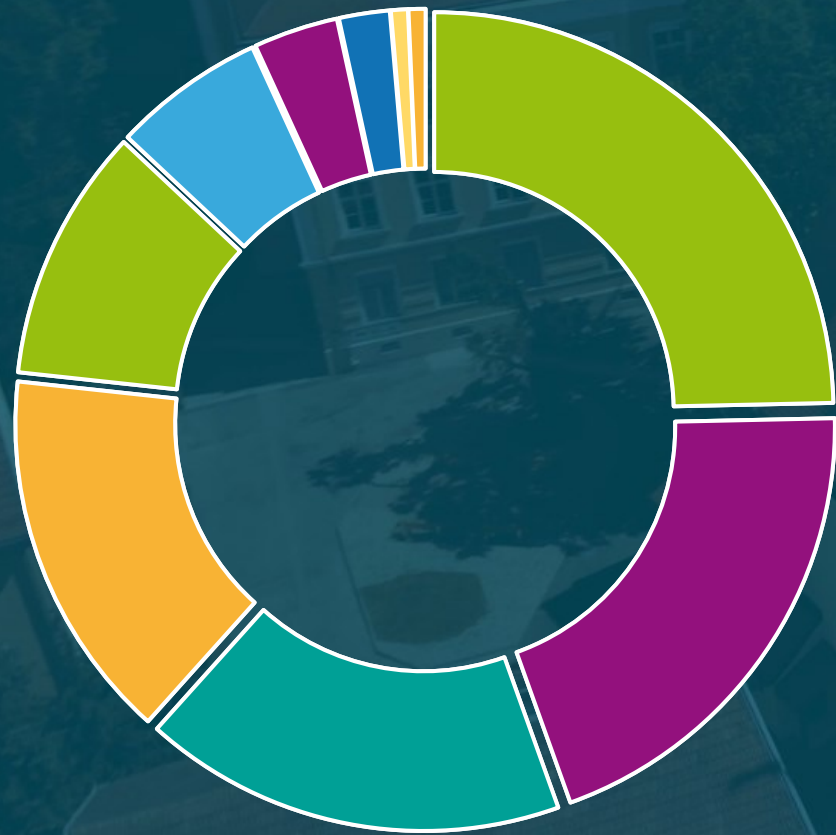
12% Grünraum



6% Treffpunkt

6% Wasserstelle, 4% Öffentliche Toilette,
4% Beschattung, 2% Begegnungszone,
2% Barrierefreies Parken

4 Kirchenwiese



25% Bäume



20% Treffpunkt



17% Begegnungszone

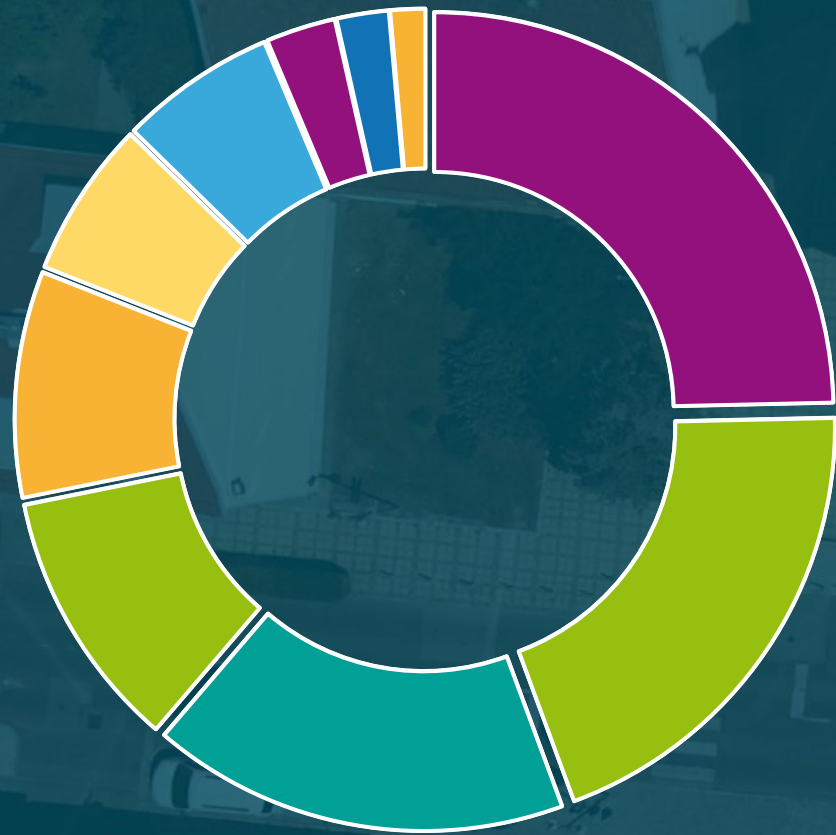


15% Sitzgelegenheiten

10% Grünraum, 6% Wasserstelle,
3% Beschattung, 2% Barrierefreies Parken,
1% Öffentlicher Verkehr, 1% Öffentliche Toilette

5

Kirchenvorplatz



25% Treffpunkt



20% Treffpunkt



17% Begegnungszone

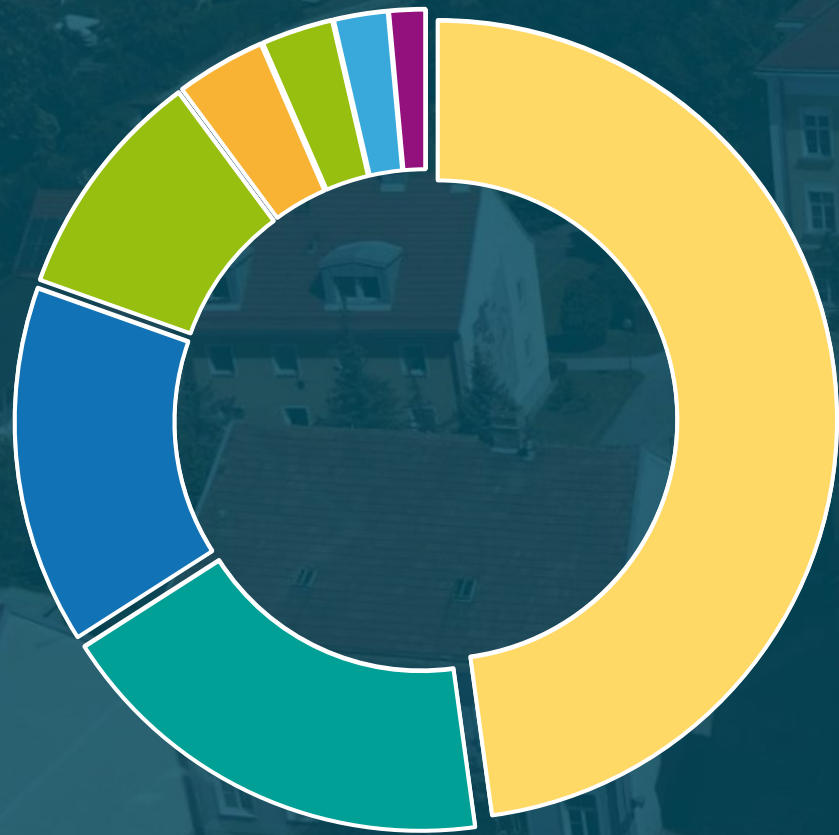


11% Grünraum

9% Sitzgelegenheiten, 6% Öffentlicher Verkehr,
6% Wasserstelle, 3% Beschattung,
2% Barrierefreies Parken, 1% Öffentliche Toilette

6

Ortsstraße



48% Öffentlicher Verkehr



18% Begegnungszone



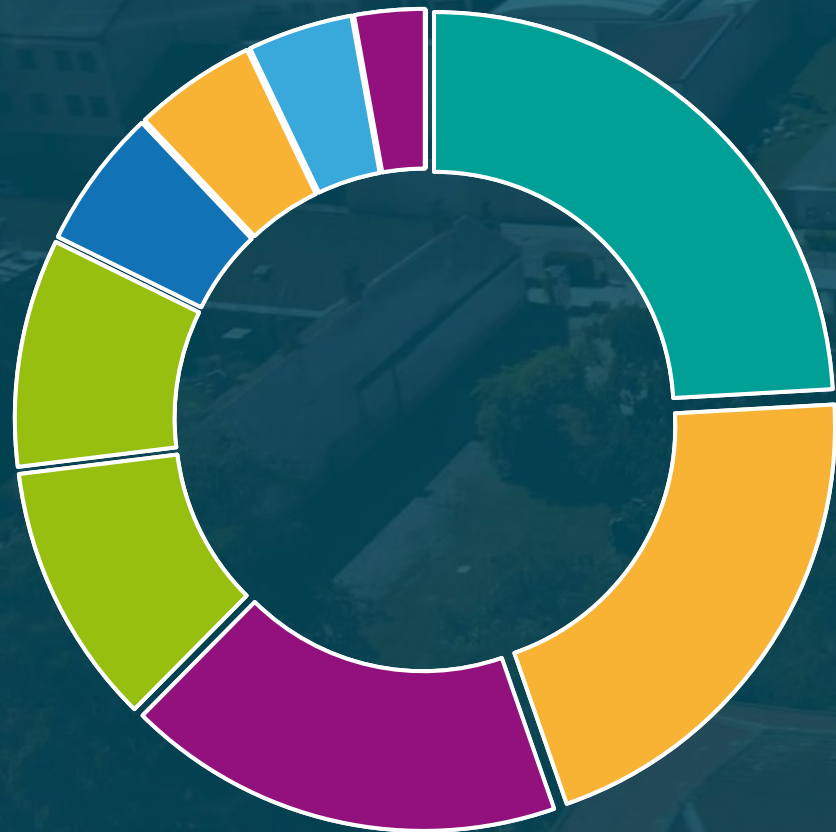
15% Barrierefreies Parken



9% Bäume

4% Öffentliche Toilette,
3% Grünraum, 2% Wasserstelle,
1% Beschattung

7 Stadt



24% Begegnungszone



20% Öffentliche Toilette



18% Treffpunkt

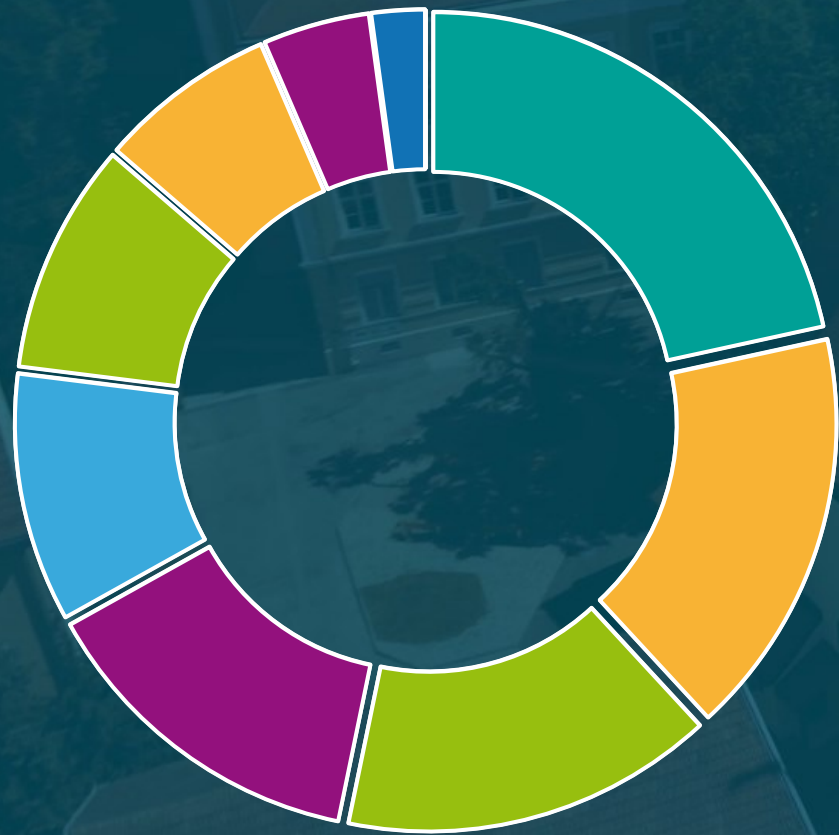


11% Bäume

9% Grünraum, 6% Barrierefreies Parken,
5% Sitzgelegenheiten, 4% Wasserstelle,
3% Beschattung

8

Platz vor Kapelle



22% Begegnungszone



17% Öffentliche Toilette



15% Bäume

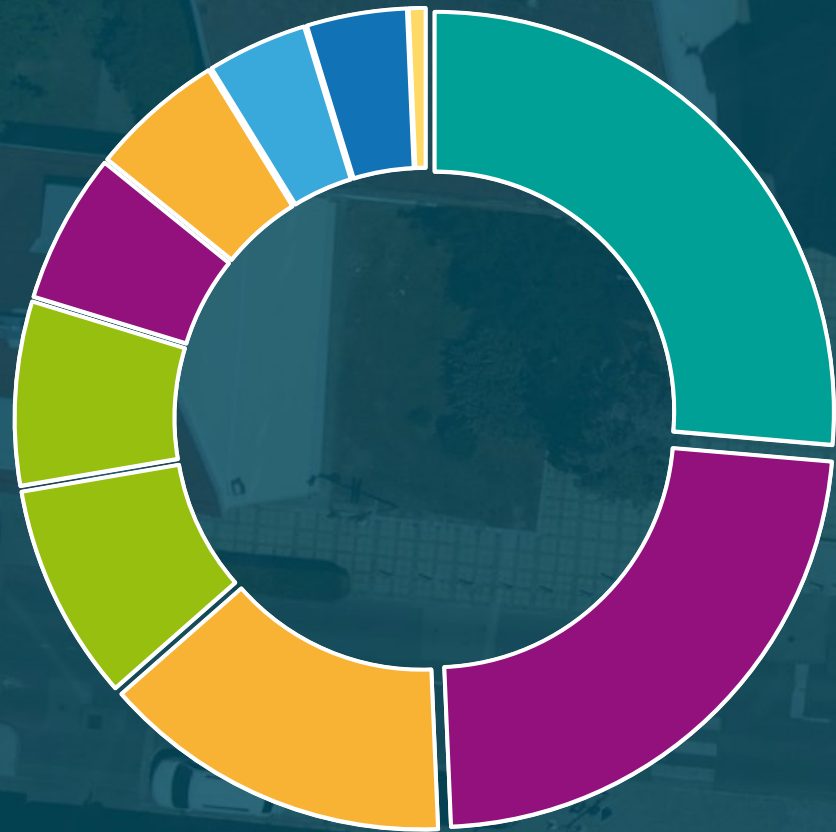


14% Treffpunkt

10% Wasserstelle, 9% Grünraum,
7% Sitzgelegenheiten, 4% Beschattung,
2% Barrierefreies Parken

9

Freifläche Schotterplatz



26% Begegnungszone



23% Treffpunkt



14% Sitzgelegenheiten



9% Bäume

8% Grünraum, 6% Beschattung,
5% Öffentliche Toilette, 4% Wasserstelle,
4% Barrierefreies Parken, 1% Öffentlicher Verkehr



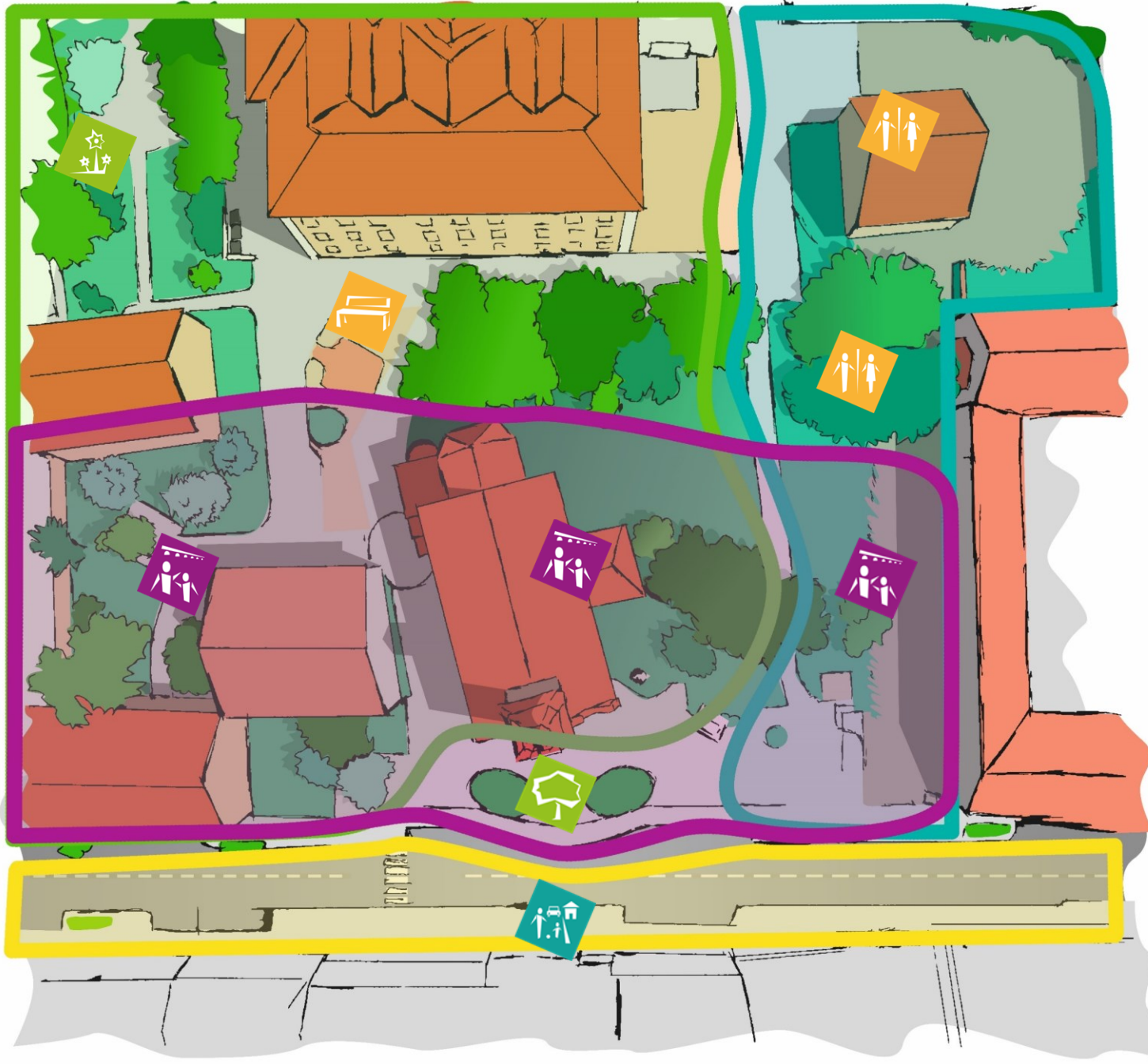
Zonen

Priorität 1

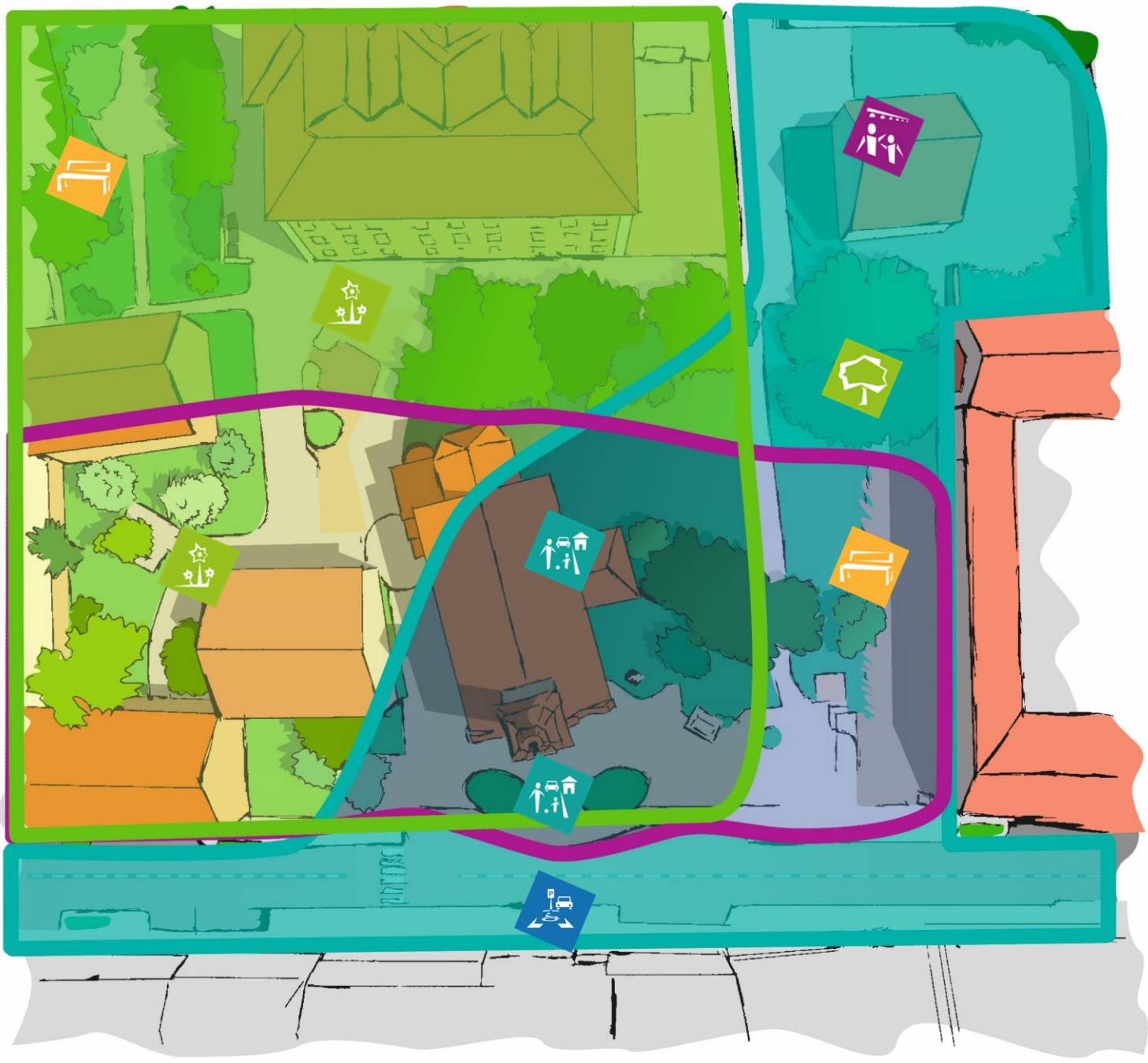
- 1 Plasilpark 
- 2 Alter Hort 
- 3 Schulvorplatz 
- 4 Kirchenwiese 
- 5 Kirchenvorplatz 
- 6 Ortsstraße 
- 7 Stadl 
- 8 Platz vor Kapelle 
- 9 Schotterplatz 

Zonen

Priorität 2



- 1 Plasilpark  
- 2 Alter Hort  
- 3 Schulvorplatz  
- 4 Kirchenwiese  
- 5 Kirchenvorplatz  
- 6 Ortsstraße  
- 7 Stadl  
- 8 Platz vor Kapelle  
- 9 Schotterplatz  




Zonen

Priorität 3

- 1 Plasilpark
- 2 Alter Hort
- 3 Schulvorplatz
- 4 Kirchenwiese
- 5 Kirchenvorplatz
- 6 Ortsstraße
- 7 Stadl
- 8 Platz vor Kapelle
- 9 Schotterplatz



Zonen- ergebnisse



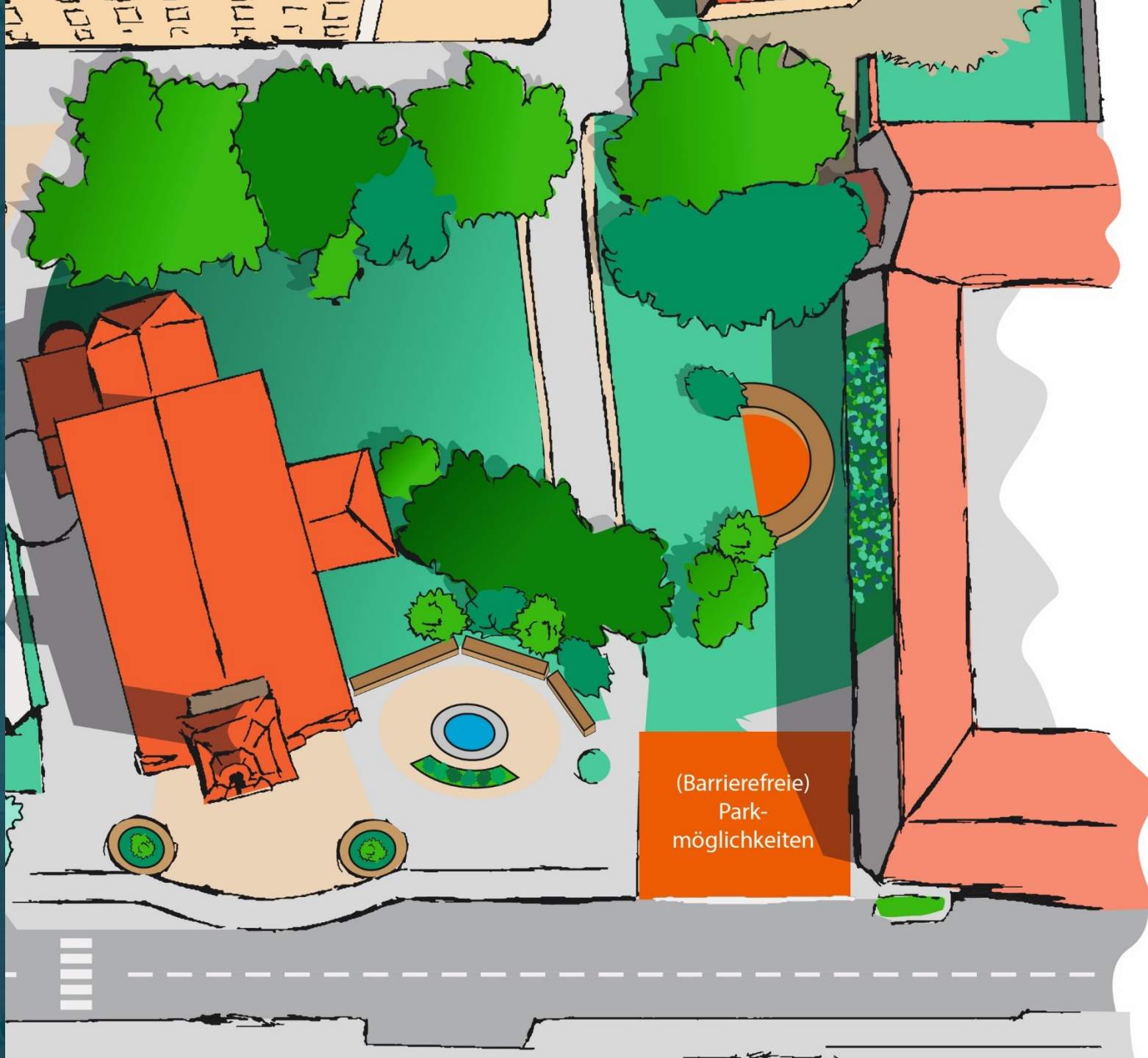
- 1 Plasilpark
 - 2 Alter Hort
 - 3 Schulvorplatz
 - 4 Kirchenwiese
 - 5 Kirchenvorplatz
 - 6 Ortsstraße
 - 7 Stadl
 - 8 Platz vor Kapelle
 - 9 Schotterplatz
-

Kirchenplatz **Morgen**

Ideen und Vorstellungen der Dorferneuerung
„So schön ist Vösendorf“



Dorferneuerung
So schön ist
Vösendorf



(Barrierefreie)
Park-
möglichkeiten



Kirchenplatz **Morgen**

Ideen der **Kinder**



Kirchenplatz **Morgen**