

Aktenzahl
Verk-31/1-2026

DW/Bearbeiter
39/Patrick Miedler, MSc
infrastruktur-umwelt@voesendorf.gv.at

Datum
28.05.2026

Kundmachung Nr. KU26031

VERORDNUNG

Gemäß § 94d Zif 4 Straßenverkehrsordnung 1960, BGBl. 159 (StVO 1960) in der derzeit geltenden Fassung wird gemäß § 52 lit a Zif 11 a StVO 1960 in der Badgasse, auf dem Parkplatz des Grundstücks mit der Grundstücksnummern 1205/10, eine Halte- und Parkverbotszone mit dem Zusatz „ausgenommen Fahrzeuge unter 2,5t höchstzulässiges Gesamtgewicht“ gemäß § 54 Ziff. 5 StVO 1960 südlich des Kindergartengebäudes verordnet und dieses, entsprechend der Planbeilage kundgemacht.

Im gesamten Bereich Parkplatzes südlich des Kindergartengebäudes ist das Halten und Parken mit Fahrzeugen über 2,5t höchst zulässiges Gesamtgewicht als ZONE verboten.

Die Bürgermeisterin der Marktgemeinde Vösendorf verordnet die Aufstellung folgender Verkehrszeichen sowie die erforderlichen Bodenmarkierungen:

Verkehrszeichen:

Am Beginn des Parkplatzes an der linken und rechten Seite des Platzes südöstlich des Kindergartengebäudes:

Halte- und Parkverbotzone: Gemäß § 52 lit a Zif. 11 a StVO 1960 in Verbindung

Zusatztafel: Gemäß § 54 Abs. 1 der StVO mit dem Zusatz
„ausgenommen Fahrzeuge unter 2,5t
höchstzulässiges Gesamtgewicht“

Bodenmarkierungen:


Weißer Quermarkierung (Zone) gemäß § 55 und § 34 der STVO 1960

Gemäß § 44 Abs. 1 STVO 1960 tritt diese Verordnung mit der Aufstellung der entsprechenden Straßenverkehrszeichen gemäß § 52 lit a Z 11 a STVO 1960 in Kraft.


Der angeschlossene Plan bildet einen integrierten Bestandteil dieser Verordnung.

Alle mit dieser Verordnung im Widerspruch stehenden Verordnungen werden aufgehoben.

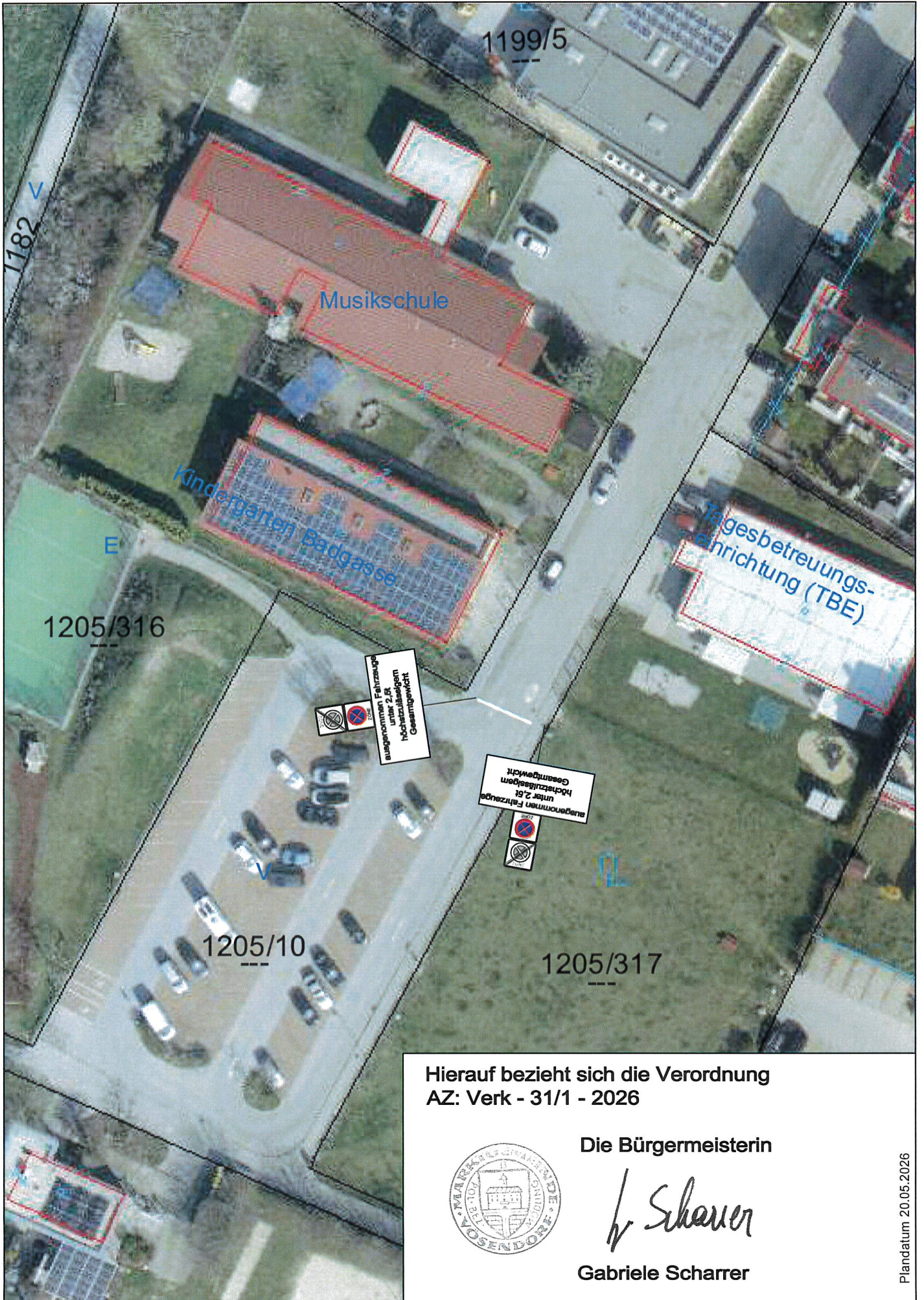
Angeschlagen am: 28.05.2026
Abgenommen am: 12.06.2026



Die Bürgermeisterin



Gabriele Scharrer



Hierauf bezieht sich die Verordnung
AZ: Verk - 31/1 - 2026



Die Bürgermeisterin

G. Scharrer

Gabriele Scharrer

